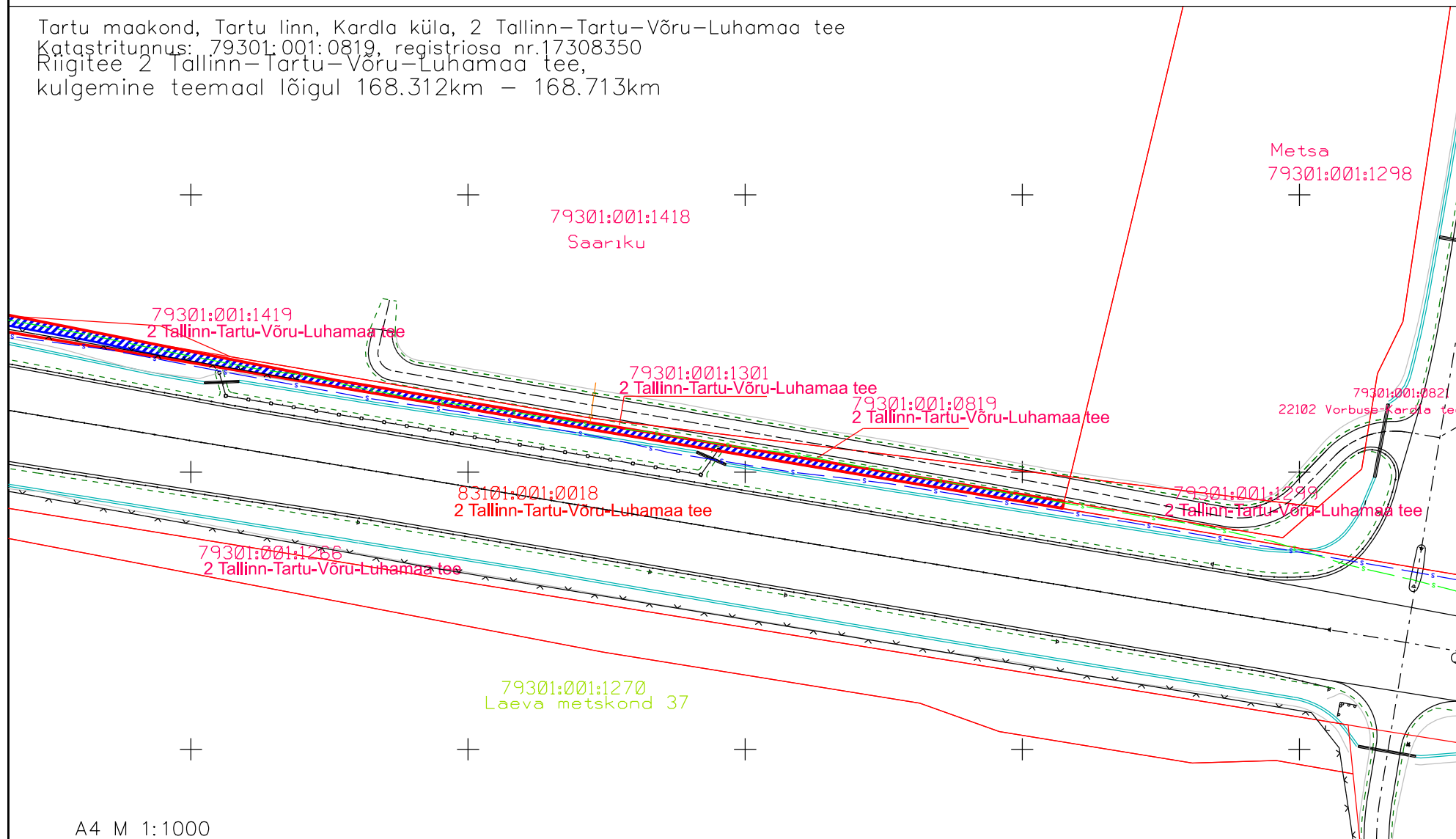







Isikliku kasutusõigusega koormatava ala asendiplaan

Lisa 4_2

Tartu maakond, Tartu linn, Kardla küla, 2 Tallinn–Tartu–Võru–Luhamaa tee
Katastritunnus: 79301:001:0819, registriosa nr.17308350
Riigitee 2 Tallinn–Tartu–Võru–Luhamaa tee,
kulgemine teemaal lõigul 168.312km – 168.713km



A4 M 1:1000

-  Isikliku kasutusõiguse ala 667m²
-  Lepingu objektiks oleva kinnistu piir
-  Kinnistupiirid
-  Ümbertõstetud sidetrass (sidemaakaabel, mikrotorustik)
-  Maha jäätud sidekanal

Teostusjoonis nr 6317T, Kirjanurk OÜ "Kärevere – Kardla ELASA
sidetrassi ELA081 ümbertõstmine"